

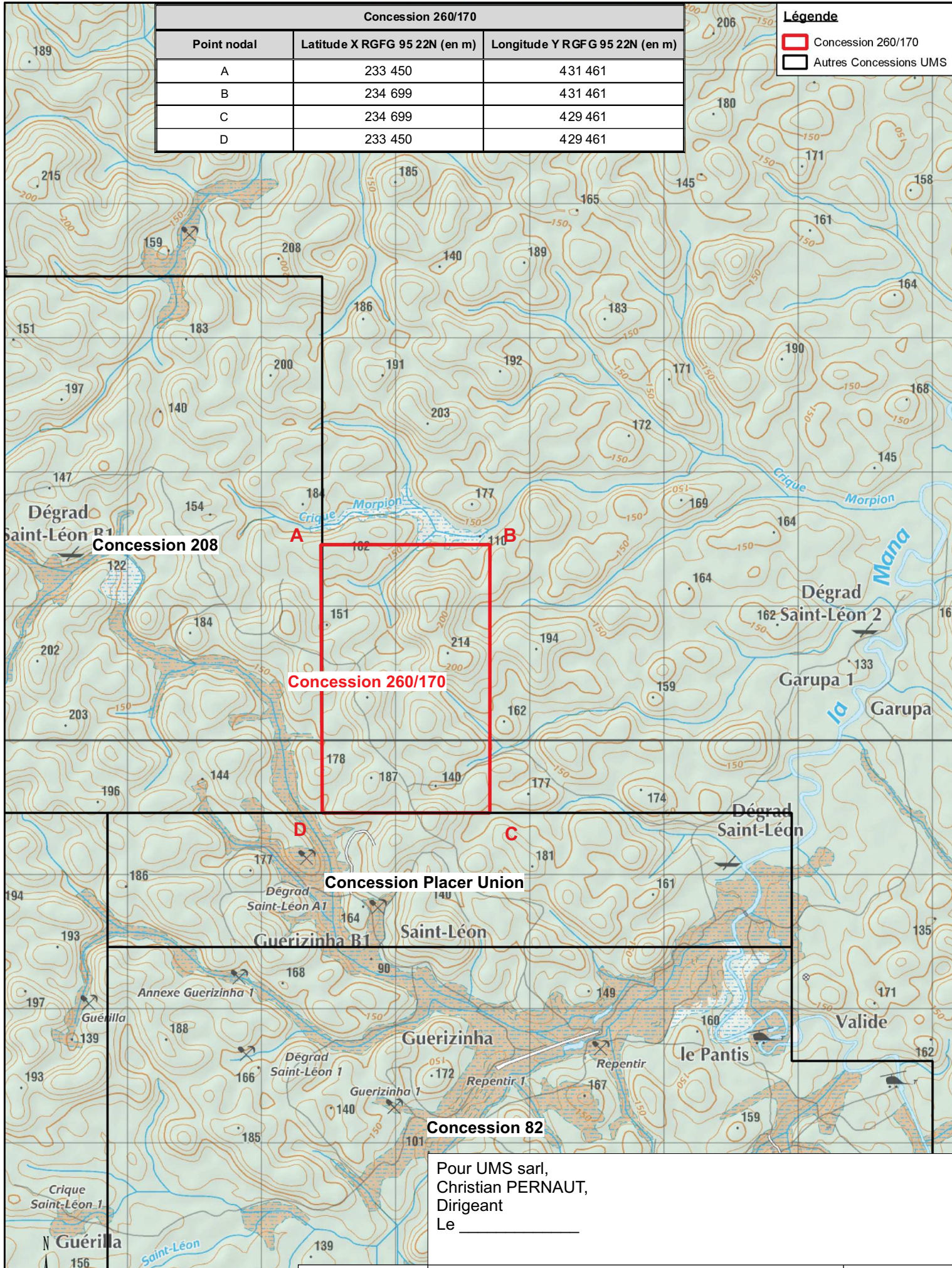


Concession 260/170		
Point nodal	Latitude X RGFG 95 22N (en m)	Longitude Y RGFG 95 22N (en m)
A	233 450	431 461
B	234 699	431 461
C	234 699	429 461
D	233 450	429 461

Légende
 Concession 260/170
 Autres Concessions UMS



Pour UMS sarl,
 Christian PERNAUT,
 Dirigeant
 Le _____

UMS - Commune de Saül, Guyane Française (973)
Demande de prolongation de concession
 Concession n° 01/1912 dite « Concession 260/170 » ou « Boeuf Mort »
Périmètre de la Concession n°01/1912 dite « Concession 260/170 » ou « Boeuf Mort » - carte au 1/25 000
 Sources : IGN et UMS

Figure 2

